

Cy2



A l'attention de la Commission d'Enquête
Le Marouillet
Place du 6ème Régiment d'Infanterie
17340 YVES

Objet : Enquête publique sur le projet d'extension de la Réserve Naturelle Nationale de la baie et du marais d'Yves

Monsieur le Commissaire Enquêteur,

Il est actuellement procédé à une enquête publique préalable au projet d'extension de la réserve naturelle nationale du marais de la baie d'Yves sur les communes d'Yves et de Fouras. Cette enquête publique est conduite depuis le mardi 16 novembre 2021 et se terminera le 16 décembre prochain.

À la lecture des documents qui la constituent, il nous apparaît nécessaire d'attirer votre attention sur 4 points précis, à savoir :

1. L'extension de la réserve naturelle doit nécessairement être compatible avec les enjeux touristiques locaux, notamment sur le sentier de randonnée pédestre qui longe la plage d'Yves, entre le village des Boucholeurs et la ferme du rocher.

En effet ce sentier est très fréquemment emprunté par des cavaliers, des utilisateurs de deux-roues sans moteur thermique ainsi que par des piétons.

2. Nous sommes très inquiets sur la prolifération des nuisibles actuellement constatée sur les parcelles jouxtant la réserve naturelle, sachant que les traversées de sangliers sont déjà très fréquentes dans le quartier de la Cabane des Sables à Yves.

L'extension de la réserve naturelle ne fera qu'augmenter la densification de ces nuisibles, mettant fortement en danger les automobilistes et 2 roues utilisant la rue de la Cabane des Sables.

Nous vous rappelons également que cette prolifération de nuisibles est déjà problématique pour les habitants des lotissements situés dans ce secteur, en frange de marais.

3. Nous sommes également très inquiets sur les entretiens de fossés et de canaux qui constitueront le maillage hydraulique de cette future réserve naturelle. En effet, le principe de cette dernière sera de ne pas entretenir ces ouvrages.

Aussi les parcelles constituant la réserve naturelle, actuelle et future, ne joueront plus leur rôle d'éponge dans le stockage et l'évacuation des eaux, notamment en cas de submersion, ce qui entraînera assurément une saturation des sols non compatible avec la prévention du risque inondation.

Nous vous rappelons que nous avons déjà connu ce phénomène lors de la tempête Xynthia et dont vous ne pouvez ignorer les conséquences.

C'est d'ailleurs la raison pour laquelle le Conseil Communautaire a émis, par délibération, un avis défavorable à ce projet de décret de l'extension de la réserve naturelle lors de sa séance du 25 novembre dernier au titre de sa compétence GEMAPI.

4. Enfin et toujours dans le cadre de la régulation du niveau d'eau dans la future réserve naturelle, vous ne pouvez occulter le rôle que joue l'exutoire de la Pointe du Rocher.

Cet ouvrage, historiquement connu, est indispensable à l'évacuation des eaux lors de très fortes pluviométries.

Il permet en effet de libérer très rapidement les eaux stockées sur les marais de Voutron, des Vaches et des Arènes, évitant ainsi une saturation du marais d'Angoute et une nécessaire évacuation soit par le canal de Port Punay, soit par la station de Saint-Jean des Sables.

Il joue un rôle déterminant en cas de surcharge des marais par forte pluviométrie ou submersion et nécessite des interventions extrêmement rapides dans un délai d'une à deux heures pour éviter l'inondation du village d'Yves, voire d'une partie de Saint Vivien.

Ces délais sont strictement incompatibles avec les procédures qu'imposerait l'intégration de cet exutoire et de ses accès dans le périmètre de la réserve naturelle.

Souhaitant recueillir une oreille attentive de votre part,

Nous vous remercions par avance de l'intérêt que vous porterez à nos observations.

Yves, le 13 Décembre 2021

Nom :

CLINCO

Prénom :

Philippe

Adresse :

22 rue des Sables

Code postal :

17340 Yves les boscholeux

Commune :





A l'attention de la Commission d'Enquête
Le Marouillet
Place du 6ème Régiment d'Infanterie
17340 YVES

Objet : Enquête publique sur le projet d'extension de la Réserve Naturelle Nationale de la baie et du marais d'Yves

Monsieur le Commissaire Enquêteur,

Il est actuellement procédé à une enquête publique préalable au projet d'extension de la réserve naturelle nationale du marais de la baie d'Yves sur les communes d'Yves et de Fouras. Cette enquête publique est conduite depuis le mardi 16 novembre 2021 et se terminera le 16 décembre prochain.

À la lecture des documents qui la constituent, il nous apparaît nécessaire d'attirer votre attention sur 4 points précis, à savoir :

1. L'extension de la réserve naturelle doit nécessairement être compatible avec les enjeux touristiques locaux, notamment sur le sentier de randonnée pédestre qui longe la plage d'Yves, entre le village des Boucholeurs et la ferme du rocher.

En effet ce sentier est très fréquemment emprunté par des cavaliers, des utilisateurs de deux-roues sans moteur thermique ainsi que par des piétons.

2. Nous sommes très inquiets sur la prolifération des nuisibles actuellement constatée sur les parcelles jouxtant la réserve naturelle, sachant que les traversées de sangliers sont déjà très fréquentes dans le quartier de la Cabane des Sables à Yves.

L'extension de la réserve naturelle ne fera qu'augmenter la densification de ces nuisibles, mettant fortement en danger les automobilistes et 2 roues utilisant la rue de la Cabane des Sables.

Nous vous rappelons également que cette prolifération de nuisibles est déjà problématique pour les habitants des lotissements situés dans ce secteur, en frange de marais.

3. Nous sommes également très inquiets sur les entretiens de fossés et de canaux qui constitueront le maillage hydraulique de cette future réserve naturelle. En effet, le principe de cette dernière sera de ne pas entretenir ces ouvrages.

Aussi les parcelles constituant la réserve naturelle, actuelle et future, ne joueront plus leur rôle d'éponge dans le stockage et l'évacuation des eaux, notamment en cas de submersion, ce qui entraînera assurément une saturation des sols non compatible avec la prévention du risque inondation.

Nous vous rappelons que nous avons déjà connu ce phénomène lors de la tempête Xynthia et dont vous ne pouvez ignorer les conséquences.

C'est d'ailleurs la raison pour laquelle le Conseil Communautaire a émis, par délibération, un avis défavorable à ce projet de décret de l'extension de la réserve naturelle lors de sa séance du 25 novembre dernier au titre de sa compétence GEMAPI.

4. Enfin et toujours dans le cadre de la régulation du niveau d'eau dans la future réserve naturelle, vous ne pouvez occulter le rôle que joue l'exutoire de la Pointe du Rocher.

Cet ouvrage, historiquement connu, est indispensable à l'évacuation des eaux lors de très fortes pluviométries.

Il permet en effet de libérer très rapidement les eaux stockées sur les marais de Voutron, des Vaches et des Arènes, évitant ainsi une saturation du marais d'Angoutte et une nécessaire évacuation soit par le canal de Port Punay, soit par la station de Saint-Jean des Sables.

Il joue un rôle déterminant en cas de surcharge des marais par forte pluviométrie ou submersion et nécessite des interventions extrêmement rapides dans un délai d'une à deux heures pour éviter l'inondation du village d'Yves, voire d'une partie de Saint Vivien.

Ces délais sont strictement incompatibles avec les procédures qu'imposerait l'intégration de cet exutoire et de ses accès dans le périmètre de la réserve naturelle.

Souhaitant recueillir une oreille attentive de votre part,

Nous vous remercions par avance de l'intérêt que vous porterez à nos observations.

Yves, le ...13 décembre 2021


Nom : BEAUCHET - FILLEAU


Prénom : CATHERINE

Adresse : 22 rue des Sables

Code postal : 17340

Commune : YVES





SYNDICAT DE LA PROPRIÉTÉ PRIVÉE RURALE ET AGRICOLE DE LA CHARENTE-MARITIME

G 4

GÉRER - ENTREPRENDRE
TRANSMETTRE

120, rue du Grand Quartier
Le Grand Breuil
17700 BREUIL LA RÉORTE

Tél. 05 46 68 88 07
Port. 06 89 24 19 85

Mail : jean-claud.pacaud@wanadoo.fr

Siège Social : Mairie de SAINTES 17100
(Maison des Associations)

Breuil la Réorte le 4 décembre 2021



Jean-Claude PACAUD

120 rue du Grand Quartier

Le Grand Breuil

17700 BREUIL la REORTE

à

Monsieur Jean-Pierre BORDRON

Président de la Commission d'Enquête du

Projet d'extension de la Réserve d'YVES

Mairie d'YVES 17340

Monsieur le Président,

La lecture du dossier d'enquête publique m'amène à une conclusion :

Cette zone qui est un lieu de promenade, de loisirs (pêche à pied ou au carrelot, de chasse), d'activités économiques (agriculture, pêche.....) devient un « no man's land » interdit à tous :

- . Interdiction de se promener, (à pied, à cheval et à vélo)
- . Interdiction de pêche à pied,
- . Interdiction de la pêche avec bateau,
- . Interdiction du maïs,
- . Interdiction d'utiliser les produits phytosanitaires,
- . et bientôt des carrelots..... !

Mais si cette zone d'extension est si recherchée pour sa faune et sa flore, c'est grâce à la gestion qui y a été pratiquée jusqu'à ce jour ; Pourquoi vouloir la modifier à tout prix ?

S'il n'y a plus de culture, il n'y aura plus de nourriture pour les oiseaux
et la faune.



Charente-Maritime
Terre et mer, les éléments de la réussite.

Le syndicat de la Propriété Privée Rurale et Agricole ne peut qu'être contre une telle extension qui ne fera que retirer de l'activité humaine sur tout le territoire.


Outre les ronces et autres broussailles, les sangliers qui y sont déjà présents deviendront les maîtres du terrain.

Si cette extension devait avoir lieu, les éventuelles indemnités envisagées page 9 pour indemniser les propriétaires, agriculteurs, marins et autres ayant droit devraient être mises en œuvre au plus tôt, c'est-à-dire avant l'arrêté d'extension de la réserve et après intervention d'experts qualifiés.

Nous vous prions d'agréer Monsieur le Président, l'expression de notre haute considération.

Jean-Claude PACAUD

Président du Syndicat Départemental
De la Propriété Privée Rurale et Agricole
De la Charente-Maritime

A handwritten signature in black ink, appearing to read 'J. Pacaud', with a long horizontal flourish extending to the left.

le 15 décembre 2021

M et Mme CROSNIER Rudy et Frédérique 31bis ^{Cy5} rue des
Sables 17340 YVES.

Nous ne sommes pas d'accord sur le projet de l'extension
de la réserve car il pourrait interdire la libre circulation
le long du littoral. Cette hypothèse nous paraissant
incompréhensible. De quel droit la LPO nous interdirait
l'accès à la nature du littoral. C'est le patrimoine
des habitants d'Yves qui serait en partie supprimé.



Two handwritten signatures in black ink. The first signature is on the left and the second is on the right, both appearing to be stylized and possibly belonging to the same person or different individuals.

CJ 6

Serge PICHARD

7 av d'Angoulins

17340 CHATELAILLON/plage

à

Monsieur le Commissaire Enquêteur de l'enquête publique préalable au projet d'extension de la réserve naturelle nationale du marais et de la baie d'Yves sur les communes d'Yves et de Fouras.

Yves, le 14 décembre 2021

Monsieur le commissaire enquêteur,

Je suis propriétaire de parcelles de marais sur la commune de YVES, né le 02/05/1957 à la JARRIE 17220, domicilié sur CHATELAILLON/plage depuis 1995, j'ai passé ma carrière professionnelle à la Mairie de la ROCHELLE, je suis utilisateur régulier de l'estran de FOURAS/YVES, j'y pêche des huîtres roulantes et des lavagnons, parfois il y a des oiseaux sur l'estran qui se déplacent de quelques centaines de mètres de moi et continuent leur gagnage sans incidence. Jamais je n'ai vu d'oiseaux stressés par ma présence étant donné la surface du site.

Je passe régulièrement ramasser les débris déposés par la marée et en 2010 après la tempête, avec Jean Patrice MANDIN, nous avons rempli une remorque de débris ramassés sur la digue, notre digue, sans rien demander à personne.


L'accès à cet estran n'a jamais posé le moindre problème à la faune migratrice, si cela avait été le cas, la LPO ne se serait pas intéressée à notre région.

Presque 13000 ha de réserve nationale régionale suffisent largement pour le repos des migrateurs.

Pour moi, à l'heure où cette génération « facebook » fait sa loi, il faut développer l'éducation écologique de la population mais cela ne se fait pas en excluant les habitants de ce littoral situé entre deux villes balnéaires importantes.

En conclusion, je m'oppose à ce projet qui est imposé de façon arbitraire et douteuse à la population.

Ce projet va complètement à l'encontre de nos libertés citoyennes.



Serge PICHARD

Mr PICHARD Serge
7 avenue d'Angoulins
17340 CHATELAILLON-PLAGE

LE jeudi 16 décembre 2022

Cj 7

Monsieur le commissaire enquêteur de l'enquête publique préalable au projet de l'extension de la réserve nationale du marais et de la baie de Yves et Fouras.

Par la présente, je m'oppose à l'extension de cette réserve, elle n'a pas de sens, ça fait des années, 50, 100 ans, voire plus, que ce littoral appartient à la population des communes environnantes, sans que cela pose aucun souci.

Les promeneurs, cavaliers, cyclistes, pêcheurs ; à pied ; aux filets ; aux carrelets ; professionnels, chasseurs, cueilleurs, touristes, N'ONT jamais détruit la faune du secteur, sur le marais et l'estran.

La preuve dans l'étude menée, il y a 45 plantes rares, une faune exceptionnelle, c'est vrai ; notre marais et notre littoral sont exceptionnels, donc pourquoi encore une fois exclure leurs habitants, ils ont su Préserver jusqu'à maintenant ces lieux, il n'y pas de raisons que ça change.

Aux personnes et agriculteurs de ces communes, de développer une culture raisonnée, d'élevage, dans le marais, avec des affichages sur les zones sensibles, sur la faune, la flore, sur l'estran et marais, sans que cela finisse encore une fois, SOUS CLOCHE, AVEC DES INTERDICTIONS TOTALES, et la main mise sur notre territoire, et le comble, faire payer ces habitants, et touristes, pour qu'ils puissent jouir de leurs littoral et marais, et au passage, s'octroyer des millions d'euros de subventions.

Une honte.

Que dire des compensations que demandent certaines associations, au titre de faire une digue de protection de la population, qui dure depuis 11 ans, ENFIN ELLE VA ETRE FAITES.

Heureusement que l'on n'a pas subi durant ces 11 ans une seconde Xynthia.

4ha à 5ha, pris, et on devrait leur donner 44ha de la zone d'emprunt en compensation, de quoi ?

Mettre encore en réserve notre littoral, (marais, estran) environs 1200 ha, sachant, que notre département en comporte environ 16000 ha, n'est pas tolérable, toujours en excluant les personnes de ces territoires.

Que dire sur cette politique de préemption sur nos marais, qui fausse les prix, et qui interdit à nos jeunes agriculteurs de faire des projets d'avenir sur ces territoires qui ont une histoire, construite par leurs parents et bien sûr, tous les propriétaires de ces terres qui ne sont pas libre de vendre à qui bon leur semble. (Avec l'argent du contribuable)

Pour ce qui est de la gestion des nuisibles, sur ces territoires, où pullulent, sangliers (dégâts des cultures), renards (maladie), blaireaux (trous dans les chaussées), ragondins (éboulement des rives) Et j'en passe. Dans toutes ces roselières, marais et littoral, qui va s'occuper de tous ces nuisibles ????

JE SUIS CONTRE CETTE EXTENSION DE CETTE RNN.

Bien Cordialement



Mr Rivet Frédéric

rivetfrederic@hotmail.fr

tel: 07 62 60 46 10

CJ 8

L'Association de chasse agréée de YVES

7 av d'angoulins

17340 CHATELAILLON/plage

à

Monsieur le commissaire enquêteur de l'enquête publique préalable au projet d'extension de la réserve naturelle nationale du marais et de la baie d'Yves sur les communes d'Yves et de Fouras.

Yves, le 14 décembre 2021

Monsieur le commissaire enquêteur, afin de répondre à nos inquiétudes sur l'enquête public pour l'agrandissement de la RNN de YVES, l'ACCA a été réunie le 04/12/2020 en AG extraordinaire.

L'ACCA, de par son objet, se doit de vous transmettre les principales observations qui sont remontées lors de cette réunion. Nous ne doutons pas que certaines de ces observations vous ont déjà été communiquées, comme celle de Michel DE CAUWER, et celle de l'association TUDAF bien entendu, mais les rappeler ici permettra d'en accentuer leurs importances.

L'ACCA demande que la zone d'emprunt n'entre pas dans l'escarcelle de la LPO et sa gestion intégriste de l'écologie à leur image.

Nous demandons que cette zone soit en gestion coopérative, constructive en collaboration avec les acteurs cynégétique du secteur, la Mairie, l'ACCA, la fédération de chasse, la LPO et l'association TUDAF représentative des citoyens.

Ensemble nous devons œuvrer dans une optique de protection de la biodiversité, mais aussi de l'éducation de la population depuis trop longtemps exclus des décisions environnementales.

Pour ce qui est de la gestion du sanglier que ce soit dans le secteur de la zone d'emprunt 44ha qui doit rester ouvert à la chasse du sanglier en tout temps, si nous ne pouvons pas fermer ce secteur il sera impossible de chasser le sanglier dans toute la partie « levée des frênes marais de Fouras », (parcelles de marais de Fouras le long de la levée des frêne appartenant à la LPO à la LPO qui est un refuge particulièrement apprécié par les sangliers. Il faut absolument parceller ces roselières afin de pouvoir y accéder pour l'évacuation des suidés.

Même situation dans la zone du littoral. Des zones trop dense offrent des refuges particulièrement appréciés par ces animaux. , Ceux qui prétendent que ces roselières sont des zones à nidification fondamentales doivent se poser la question du nourrissage des suidés qui apprécient les petits nids et leurs occupants.

POUR CE QUI EST DE LA ZONE DU LITTORALE,

Ce littorale appartient à la population des communes environnantes. Sont leurs aïeux qui ont construit cette zone, cette digue du front de mer que nous devons protéger, Nous voulons conserver nos droits, d'y vivre de s'y promener d'y travailler sans restriction et dans le respect de la biodiversité.


A nous tous de développer une culture de respect de la nature, de la faune et de la flore.

- par des affichages sur zone.
- Des visites guidées GRATUITES pédagogique ouvertes à tous enseignant le bon respect de son environnement
- Conserver le droit de tous les citoyens sur l'estran dans le respect des directives NATURA 2000
- organiser des comités consultatifs pour la protection de cette zone avec tous les acteurs locaux, pêche professionnelle, pêche à pieds, pêche pontons, agriculteurs, est tous les acteurs locaux qui vivent autour de la zone.

Ce projet tel qu'il est, est compris comme étant construit par leur privation de liberté, contre eux et non pour eux. C'est méprisant.

Nous demandons que soit cessé cette politique de préemption sur nos marais qui fausse le prix du foncier et interdit à nos jeunes agriculteurs de faire des projets d'avenir sur ces territoires qui on une histoire construite par leurs parents.

Conclusion, nous nous opposons à ce projet qui est imposé sans contre partie étudiée et va à l'encontre des libertés citoyennes dans le respect de la république. Ce projet nous rappelle plus un retour à l'époque féodal où le peuple était exclu des territoires.



PICHARD Serge
ACCA YVES
7 avenue d'Angoulins
17340 CHATELAILLON
Tél. 06 13 41 92 18

MAIRIE DE YVES
16 DEC. 2021
"JOURNÉE ARRIVÉE"

à

Monsieur le commissaire enquêteur de l'enquête publique préalable au projet d'extension de la réserve naturelle nationale du marais et de la baie d'Yves sur les communes d'Yves et de Fouras.

Chatellaillon Plage, le 11 décembre 2021

Monsieur le commissaire enquêteur, l'association TUDAF a organisé, dans le respect des règles sanitaires nécessaires, a tenu une réunion publique d'information le 10 décembre dernier afin d'écouter publiquement les observations que suscitent le projet d'extension de la RNN actuelle du marais d'Yves.

Plus de 160 personnes étaient présentes. Une très grande partie des participants sont des élus ou acteurs locaux (propriétaires, résidents, associations, usagers des zones concernées, etc). L'assemblée était donc représentative de la société locale et concernée par l'extension.

L'association TUDAF, de par son objet, se doit de vous transmettre les principales observations qui sont remontées lors de réunion publique. Nous ne doutons pas que certaines de ces observations vous ont déjà été communiquées, mais les rappeler ici permettra d'en accentuer leur importance.

2 typologies d'observation sont remontées lors de cette réunion. Tout d'abord un sentiment de mépris de la part de l'Etat vis-à-vis des acteurs locaux, ensuite une sous-évaluation des conséquences directes ou indirectes de cette extension.

Le mépris de la part de l'Etat

La qualité actuelle de la flore et de la faune dans les zones concernées est plusieurs fois mise en valeur et précieusement remarquée dans le dossier du projet d'extension de la RNN actuelle du marais d'Yves. Si cette situation existe aujourd'hui c'est uniquement grâce, et non pas « à cause de », à l'ensemble des usagers actuels de la zone concernée et ses environs. Cette population devrait être remerciée, félicitée.

Qu'en est-il ? Rien bien au contraire. Au lieu de les remercier, on les expulse, sans compensation, pour leur interdire toute présence et activités. Mesdames et messieurs les indigènes, vous êtes « ignares ». Donnez-nous tout, et nous les « savants » on va vous montrer notre toute puissance. Vous n'y connaissez rien. Circulez, il n'y a plus rien à voir.

C'est le message que les riverains ont perçu de l'Etat ! Même si ce n'est pas intentionnel c'est ce **message condescendant de mépris qui a été perçu et qui ne passe pas**

Le 2eme sujet ressenti est le manque de concertation. Il y a bien eu en un temps record des réunions de pilotage comme mais les personnes de proximité n'ont pas ou trop peu été consultées. Il n'est pas normal que certains des acteurs locaux n'aient entendu parler du projet d'extension que par le bouche à oreille, ou qu'au moment de l'enquête d'utilité publique.

Ce projet est compris comme étant construit par les riverains, contre eux et non pour eux. **Ce n'est pas acceptable.**

Les acteurs locaux des environs du projet d'extension s'inquiètent de l'avenir qui leur sera réservé. Leurs territoires, leurs entreprises, leurs libertés seront-elles également séquestrées par une future nouvelle extension. Y a-t-il encore des projets inconnus et qu'ils devraient connaître ? Ne pas les informer et aborder avec eux serait **encore plus méprisant**.

Sous-évaluation des conséquences directes ou indirectes

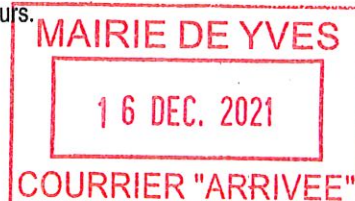
Les observations ci-dessous relevées par les participants mettent en évidence un certain nombre de conséquences que pourrait générer l'extension de la RNN actuelle. Elles démontrent que les études d'impact ont été volontairement ou involontairement sous évaluées. Des réponses concrètes et acceptées doivent être formalisées avant un éventuel décret d'extension.

- Le sujet du fréquent de l'entretien de l'écluse des boucholeurs a été soulevé. En cas d'extension de la RNN cette écluse sera dans la RNN. Un mauvais entretien générera une inondation de l'ensemble des terres situées en amont. Qui va s'en occuper ? A charge de qui ? Le budget est-il prévu ? Le projet de précise rien sur le sujet.
- La séquestration des espaces avec interdiction d'y passer en toute liberté aura des conséquences socioéconomiques désastreuses sur certaines activités. Certaines ne peuvent se faire ailleurs, seul l'estran permet par exemple l'activité équestre annuel en bord de plage. Le projet de précise rien sur le sujet.



- Un des participants a expliqué que le mode de délivrance des accréditations des droits ou licence de pêche serait similaire à celles mis en place par nos amis anglais pour la pêche autour des îles anglo-saxonnes par les pêcheurs français. On a compris des conflits actuels entre l'Angleterre et la France que ce mode de fonctionnement permettra le démantèlement de la flotte de pêche. Il ne sera plus autorisé pour un pro de changer de navire, de reprendre le navire d'un collègue, aucun nouveau pêcheur ne pourra s'installer dans le secteur, aucune nouvelle pratique ne pourra être autorisée. Cela reviendrait à l'extinction de la pêche professionnelle à l'horizon de quelques dizaines d'années et c'est bien le but du projet. Quel avenir pour la pêche locale ? Devra-t-on faire venir nos poissons d'Angleterre ? Le dossier sous-évalue les conséquences indirectes de l'extension.
- Des agriculteurs présents ont mis en avant les insuffisances des évaluations. Ratio terres impactées sur terres cultivées faux, erreur sur les compensations directes envisagées. Les agriculteurs font remarquer que, en cas d'extension, leur exploitation est sans avenir. Quelle banque va accepter de faire un prêt à une entreprise sans avenir ? Rien dans le projet évalue les conséquences de la mort certaine des exploitations.
- Des participants font remarquer que certaines explications dans le projet sont incompressibles. Comme par exemple « en quoi nos promenades dégradent la biodiversité » alors que certains animaux, souvent en surnombre, font des dégâts bien plus importants. Il y a un problème dans la pondération des conséquences des dommages créés par l'homme vs ceux créés par les animaux. Rien dans le projet n'explique cet écart.
- Les participants s'inquiètent du risque (déjà constaté) de prolifération de certaines espèces animales qui déséquilibre l'écosystème et la biodiversité de la flore et de la faune actuelles dans la zone et ses environs du projet d'extension. Certains ont constaté des évolutions négatives de l'écosystème depuis l'augmentation du nombre de cigogne et de cygne. La prolifération des sangliers est également objet d'inquiétude. En cas d'extension de la RNN, il n'y aura plus de chasse sur la commune d'Yves. Donc plus de chasseurs. Comment la Fédération des Chasseurs accepterait-elle de participer à l'indemnisation des dégâts (environ 10% de son budget), si d'un autre côté, toute chasse lui est interdite dans les environs ? Qui va indemniser les dégâts causés par ces proliférations ? Le dossier du projet d'extension ne dit rien sur le sujet. Il est évident que les conséquences de la prolifération de certaines espèces animales n'ont pas été pas ou mal évaluées.
- Des propriétaires de carrelet mentionnent les multiples nouvelles interdictions qui vont réglementer la possession et l'usage des carrelets si le projet d'extension est accepté. Cette nouvelle réglementation serait si contraignante que les carrelets vont être abandonnés les uns après les autres. Ce patrimoine va disparaître de l'estran. Cet avenir des carrelets, de ce patrimoine départemental est sous-évalué dans le dossier de projet d'extension.
- Certains riverains s'inquiètent de la surface prise par les ronciers dans la RNN actuelle. Ces ronciers empêchent certains oiseaux de se poser sur cette ancienne zone de quiétude et qui leur est devenue inaccessible. Ces riverains s'inquiètent que, en cas d'extension de la RNN, des ronces l'envahissent également en supprimant des zones de quiétude. Le projet d'extension sous-évalue les conséquences de ce retour d'expérience.
- Des jeunes agriculteurs s'inquiètent de leur avenir dans les environs de la RNN. Leur avenir est sombre. Le projet d'extension sous-évalue son risque psychosocial sur l'avenir de ces jeunes agriculteurs. Ainsi qu'à d'autres entrepreneurs.

Suite à cette réunion, le bureau de la TUDAF s'est réuni pour analyser et compléter ces observations.



Droit à l'information²

Le principe de participation du public en matière environnementale (corollaire du principe d'information du public) est consacré par l'article 7 de la charte constitutionnelle de l'environnement. Son respect est par ailleurs imposé par les ordres juridiques internationaux et européens.

La loi du 12 juillet 2010 portant engagement national pour l'environnement a établi un lien entre évaluation environnementale et participation du public : l'article L. 123-2 du code de l'environnement prévu que les projets soumis à étude d'impact fassent l'objet d'une enquête publique.

L'incidence des projets, plans et programmes sur l'environnement est la raison d'être de la mise en œuvre des procédures de **participation du public prévues par le code de l'environnement**. En effet, le droit de la participation du public au processus décisionnel trouve principalement à s'appliquer lorsqu'un projet, un plan ou un programme est susceptible d'avoir des effets sur l'environnement.

Certaines de ces procédures de participation s'appliquent en phase dite amont, c'est-à-dire préalablement à la finalisation de l'étude d'impact ou du rapport sur les incidences environnementales, tandis que les autres interviennent en phase dite aval, c'est-à-dire après la réalisation de ces documents dans le cadre des procédures d'autorisation du projet ou d'approbation du plan/programme.

Le projet d'extension de la RNN aurait dû faire l'objet d'une étude préalable auprès du public dont les conclusions ne sont pas incluses dans le dossier du projet.

La préfecture aurait dû mettre à la disposition du public d'un accès en un point unique national aux études d'impact sur son territoire et aux consultations du public en matière d'évaluation environnementale. L'enquête préalable et ses conclusions se trouvent-elles sur le site de la préfecture ? Nous demandons à ce qu'elles nous soient communiquées.

² Source : <https://www.ecologie.gouv.fr/cadre-participation-du-public-au-titre-du-code-l-environnement>

ASSOCIATION TUDAF

L'association TUDAF demande à être membre permanent du comité de pilotage du projet et demande à être partie prenante³ dans la gestion de la zone concernée. Pour mémoire, la commune d'Yves dans son avis du 18 juin 2019 avait déjà exprimé le souhait d'un comité de pilotage géré par la commune et associant le conservatoire du littoral, la fédération de chasse et une association environnementale.

L'association TUDAF veut vivre son territoire et non pas le subir.

Dans tous les cas une consultation publique, autre qu'une enquête d'utilité publique, s'impose.

Sous-évaluation de la gestion des espèces envahissantes.

Nous, usagers de la zone du projet d'extension et ses environs constatons, une augmentation non contrôlée d'espèces envahissantes, au risque de créer des déséquilibres dans l'écosystème actuel. Tel que: jussie, sangliers, ragondins, renards, poissons chats, écrevisses, cygnes, cigognes, ibis, aigrettes, les couleuvres et vipères (Ces super-espèces protégées ne vont pas se gêner pour faire un bon casse-croûte des oisillons et des oeufs dans les nids dont les chiens n'ont rien à faire).

Le projet d'extension n'aborde pas les impacts des risques d'une mauvaise maîtrise de cette prolifération.

Zone d'emprunt.

L'incorporation de la zone d'emprunt dans la réserve et le corridor écologique prévu ne sont pas acceptables. A l'exception de vouloir s'accaparer toujours et toujours plus de surface, rien ne justifie cette intégration en RNN.

Liberté de circulation et d'accès à l'estran.

Au risque de nous répéter, la qualité actuelle de la flore et de la faune dans les zones concernées est plusieurs fois mise en valeur et précieusement remarquée dans le dossier du projet d'extension de la RNN actuelle du marais d'Yves. Merci aux acteurs locaux. Et cela avec les libertés actuelles d'accéder à la plage, de pêcher à pied ou au filet, de laisser nos animaux de compagnie se détendre, de nettoyer les plages, vider les bacs à marée (les promeneurs, pêcheurs à pied et autres participent au nettoyage des plages notamment. Les bacs à marée se remplissent très vite et en toutes saisons. les déchets récoltés sur les plages sont nocifs pour la faune locale : filets, plastiques notamment qui peuvent être ingérés par les oiseaux et autres animaux et les tuent, bouts de plastiques dans lesquels les poissons se coincent et meurent ensuite de faim ou de blessures), de survoler en ULM ou en drone, de pêcher, de naviguer,..... Par une éventuelle extension, toutes ses activités seront interdites. On se demande même si, sur les chemins balisés, on pourra venir prendre sans masque !!!!! Ubuesque

Nous voulons garder cette liberté qui nous a permis jusqu'à présent d'entretenir et de faire fructifier l'héritage écologique de nos parents.

MAIRIE DE YVES

16 DEC. 2021

COURRIER "ARRIVEE"

Cycliste

Pourquoi faire passer la vélodyssée le long de la 4 voies entre St Pierre et Yves au lieu d'aménager une piste cyclable du côté du littoral? Pour cela il suffirait de rénover les trous dans la route existante le long du stand de tir avec accès vers Fouras/St Laurent ou vers St Pierre/Rochefort au croisement devant le stand de tir. Bien sûr autoriser officiellement la circulation des véhicules motorisés sur ces routes.

Quel sera le devenir de la piste cyclable aménagée sur l'ancienne voie ferrée? qui est un axe emprunté par beaucoup de monde à l'année et en saison.

Les VTTistes ne doivent pas être exclus de la zone. Ils doivent aussi avoir accès aux plages et aux champs derrière qui présente un terrain intéressant pour eux.

Propositions

Nous voulons vivre notre territoire et non pas le subir. Nous considérons que l'avenir du territoire dépend de ses acteurs de proximité les pieds dans les bottes et non pas de décisions jacobines⁴ prises dans un bureau.

Nous voulons être source de propositions. Elles restent à être étudiée, consolidée. A titre d'exemple

- Parceler les surfaces des roselières de la réserve et des parcelles de marais à maximum, afin de mieux maîtriser les dégradations animales
- Arrêter cette politique de préemption des parcelles pour laisser les agriculteurs vivre du fruit de leur travail.

³ Pour mémoire, la commune d'Yves dans son avis du 18 juin 2019 avait déjà exprimé le souhait d'un comité de pilotage géré par la commune et associant le conservatoire du littoral, la fédération de chasse et une association environnementale.

⁴ Jacobisme (Wikipedia) : doctrine qui tend à organiser le pouvoir de façon administrative et centralisée et à le faire exercer par une élite d'experts (technocratie) qui étendent leur compétence à tous les échelons géographiques et à tous les domaines de la vie sociale afin de les rendre uniformes, ce qui en fait l'adversaire du régionalisme.

ASSOCIATION TUDAF

- Développer une agriculture où tout est pris en compte fruit du travail et écologie, vers des cultures moins polluantes, ce que les agriculteurs ont déjà anticipé depuis longtemps.
- Arrêt des préemptions et maintien des activités agricoles sans contraintes ou avec des aides pour transition des exploitations vers une agriculture raisonnée qui permet une plus-value pour les revenus des agriculteurs, pour l'avenir de nos régions (limitant les pollutions de l'eau, des sols, etc.) et l'avenir en général en répondant aux attentes des consommateurs tout en aidant les agriculteurs du terroir à poursuivre leur activité et à la valoriser localement avec les circuits courts
- Encourager le retour des pâtures dans la zone des marais, qui s'y prête particulièrement bien et qui permet une gestion saine de ces zones et la production de viande recherchée.
- Encourager les actions pédagogiques avec des partenariats avec les écoles du coin mais aussi des journées de sensibilisation à l'environnement : découverte des plantes, champignons, etc.
- Passage de la digue : Réfléchir à l'accès PMR, des cavaliers, des vélos,....
- Mise en place d'une charte des bonnes pratiques affichée avec pourquoi pas une DSP aux communes d'Yves et Fouras pour assurer le bon respect de ces pratiques avec la police municipale ou des bénévoles? Une commune serait plus légitime à gérer la zone que la LPO.
- développer les actions de nettoyage du type bacs à marée TEO
- Créer un organisme participatif composé de représentants des riverains, agriculteurs, de tous les usagers, des communes et de l'Etat pour gérer la zone en maintenant le statut de zone naturelle stricte. Fonctionnement démocratique : une voix par organisme y compris l'Etat.

Conclusions


Sur la base de toutes ces observations, l'association TUDAF est **contre le projet** d'extension de la réserve naturelle nationale du marais et de la baie d'Yves sur les communes d'Yves et de Fouras. Il demande qu'une véritable enquête publique soit diligentée. L'écologie ne peut pas se faire sans les acteurs de proximité.

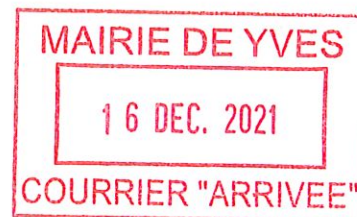
Serge Pichard

Président de l'Association TUDAF

CHATELAILLON- Plage

Le 14 12 2021

 Serge Pichard



Remis le 16/12/2021
accompagné de

Pour être remis le même jour

Cy 10

16


Comptes annuels
des registres de
Yver

à l'attention du commissaire
enquêteur.

Maire Jacques, je suis contre
l'agrandissement de la Réserve
naturelle, ces ma^{repère} pour les muséistes
sangliers, renards, cormorans et autre
putois, l'agrandissement ne
profitera pas à la Nature mais
au gérant de la Réserve. Il y a plus
de canards et autre passereaux qui
nichent. L'agrandissement comme la
réserve actuelle est une atteinte aux
libertés de circuler « mon père a
perdu 6 ans de sa vie pour cela
de 1939 à 1945 »
nous appelons cela Liberté

Fait le 14 décembre 2021






le 15 décembre 2021

BASILE Yolande 15 rue T. de Maumussou - Châtelailon

Je suis contre cette extension telle qu'elle est prévue.
Je souhaite pouvoir continuer à marcher au fond
de cette baie, activité qui ne m'empêche nullement
de respecter la nature, et qui contribue grandement
à ma bonne santé et à mon plaisir de vivre ici.
Resterait-il des cheminements autorisés ? Je ne
trouve pas dans la description du projet de réponse
à cette question. Bien sûr que je souhaite aussi
une large protection de la faune sauvage. Cela
ne pourrait-il pas s'envisager en respectant
mieux la population locale ?

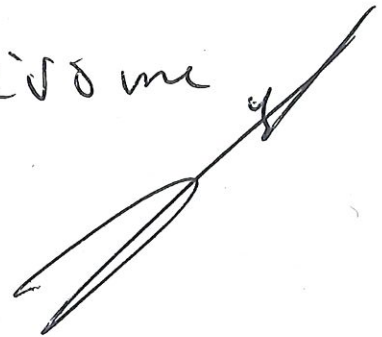
Yf



le 15.12.2021,

- Je suis contre le projet
d'extension de la réserve Naturel
en tant que promeneur appréciant
la nature.

Demongay Xivome



le 14/12/2021

Mme LARGEAU Sophie

Je suis contre l'extension de la réserve naturelle d'Yves

Depuis 1981 ils ont fermé l'accès aux marais que nous connaissons depuis notre petite enfance et maintenant nous interdisent les promenades dans la baie d'Yves et Fouras ! Il me semble que la "loi littoral" laisse libre accès à toutes les personnes sur le bord de mer.




le 14/12/21

Mr LARGEAU Thierry

Je suis contre l'extension de la réserve naturelle.

Je réside sur la commune d'Yves depuis ma naissance,
bientôt me faudra un pass pour accéder à
mon domicile.



RADMA DE
FABRICE

VOUTRON 17340 YVES



- AVIS très favorable à l'extension de la réserve naturelle du marais d'Yves
- Professionnellement il est impossible de composer quelque chose de cohérent avec ces gens qui ont une vision très optimiste des choses de la vie en commun
- qui n'ont aucune notion de l'économie d'une région au bénéfice d'une écologie qui pratiquée comme ils l'entendent n'est qu'une vaste escroquerie et un gouffre financier financé par des fonds publics
- ne voulant celer une monstrueuse chantage de la L.P.O et à la mollesse des politiques se résiste à leurs odieux lochs UP sur des biens privés

Corolia Pement

F RADMA DE

14/12/21 CHATELAIN Olivier Gère du ruyà 17450 145
En tant que promoteur, je suis contre l'interdiction d'aller et
venir des ces zones de nature, zones qui font un patrimoine
pour nous pendant ces temps de pandémie. Que ces promenades
soient avec ou sans chien ! le chemin des douaniers
depuis le carpias du cabaret jusqu'au fond de la baie doit
rester accessible pour nous, habitants.



Le 14/12/2021. Paul NORMAND. 17690 ANGOULINS

Quel intérêt d'agrandir la réserve actuelle ?

Beaucoup de contraintes et d'interdictions pour les pêcheurs
" d'argent public dépensé par la L.P.O.

Nous souhaitons profiter de notre littoral librement.

Moi je suis marcheur et amoureux de la nature.

Je souhaite marcher en toute liberté sur le littoral.

Dans une société, il faut laisser la liberté à
chacun. Il faut partager et ne pas s'approprier le
territoire.



toyé Francine
15 rue des Martyrs
7340 YVES
tél : 06 69 17 04 24

Yves 12.12.2021



Après avoir longuement cherché quelles seraient les impacts de ce projet sur la population du village et surtout sur les restrictions qu'engendrerait ce projet pour les habitants de ce village CÔTIER, j'en suis sortie bredouille.

J'ai choisi de m'installer ici pour l'environnement privilégié, entre mer et campagne, et je ne veux pas me retrouver à faire mes promenades quotidiennes sur un chemin, balisé, aseptisé, bétonné. Je veux pouvoir emmener mes petits enfants sur les galets, les coquilles d'huîtres vides qui stimuleront leur imagination en devenant des colliers, des bouquets, des objets de décoration. Je veux qu'ils apprennent le nom des animaux qui ont un jour habité les coquillages, qu'ils apprennent empiriquement que les algues glissent, que le sable abrase la peau, qu'il peut avoir différentes textures selon l'usure des marées.

Comment apprendre mieux qu'in situ le pourquoi des marées ? Le sens des mots comme "ressac", "estran", "vasière", ... ?

Montrer et expliquer ce qu'est une baie sans explorer les dépôts naturels qui lui sont propres ?

Bref ! pour qu'ils apprennent à respecter, il faut qu'ils voient, qu'ils touchent, qu'ils s'y promènent et non pas qu'ils regardent de loin.

Sur un autre plan, les touristes qui réservent des vacances dans un village de bord de mer risquent de se sentir floués s'ils ne peuvent pas accéder au littoral. Ils se feront berner une fois mais ne reviendront plus et feront savoir leur déception autour d'eux.

Yves le bourg se développe. Des habitants nouveaux avec de jeunes enfants se promènent en bord de mer tous les week-end ; quelles autres distractions trouveront-ils aux beaux jours ? Prendre leur voiture, donc polluer, pour aller ailleurs faire des châteaux de sable ?

Voilà une partie de mes inquiétudes pour l'avenir, d'une simple promenade quotidienne qui tient à son environnement naturel.

Mme Richoux Nathalie
173ko chatellaillon-plage



Yves le 14-12-2021.

Je suis contre le projet de RNN de l'anse de Fouras (par la LPO)
pour les raisons suivantes : ^(L'extension)

= Je suis randonneuse et joggeuse dans cette zone
Je ne pourrais donc plus ~~passer~~ !

- Je suis adhérente au "Trait bleu" comme Eco.
Volontaire du littoral - pour la collecte régulière
des déchets plastiques sur la plage de la réserve
actuelle - Je serais privée de cette activité importante

la LPO a-t-elle prévue un nettoyage quotidien de l'anse ?
Si non qui viendra le faire ?

= les chasseurs seront privés de leur passion, aussi
de la régulation des sangliers et des renards qui
détruisent les nids des oiseaux - Avec l'extension et
sans chasseurs il y aura encore + de dégâts !

- les pêcheurs à pied, à bateau et au canoë
seront privés de leur activité essentielle.
depuis quand les oiseaux font leur nid sur l'eau ?

- de quel droit la LPO veut s'approprier des terres
agricoles, exploitées depuis des générations pour les
transformer en gachettes à des fins personnelles,
dans un contexte où les terres agricoles manquent
et un secteur d'activité en crise !

- Que ce projet ne aboutisse jamais !!!

GROS ANNIE
10 rue du Bled
Les Boucholeurs
17340 YES



Yves le 14 Decembre 2021.

Je réponds NON à votre annonce
"Il y a urgence"

Laissez nous, nous promener dans
la baie d'Yves.

- faire du bateau
- etc. -

Je respecte les oiseaux, mais je
veux la liberté et la sécurité au
point de vue inondation.

Je réponds NON à votre annonce
"Il y a urgence"

Yves, le 14 décembre 2021

Je suis défavorable à ce projet
Mesdames, Messieurs, les décideurs de vos salons
doris de quel droit interdire le bord de mer
aux riverains et riveraines.
Faire des ballades avec les enfants, les chiens
ou faire du jogging sur la plage.
Les gens sont conscients de la chance
qu'ils ont et sont tout aussi soucieux
que vous de la préservation du littoral
qu'ils aiment et qu'ils protègent -
attaquer vous deux véritables gros
polluants. mais ça !!!
Les politiques écologistes punitives
ne changeront rien au problème -
C'est tout simplement une attaque
aux libertés.

M. Mme BURGALIS Henri
demeurant à Yves.



Nous nous sommes installés à Yves depuis 1982.

Jusqu'à aujourd'hui nous avons le plaisir de :

- pouvoir nous promener le long de la baie d'Yves,
- faire découvrir les caniclets, la falaise à nos petits enfants et Amis.

Avec l'agrandissement de la Réserve Naturelle Nationale de la Baie d'Yves et du Marais d'Yves, l'accès à l'estran et à la côte va nous être interdit !

Qu'en est-il de la loi littorale qui stipule que tout citoyen a un droit d'accès direct au bord de mer ?


Quel en sera l'impact sur la valeur de nos habitations ?

De ce fait, Monsieur le Commissaire Enquêteur nous vous faisons savoir que nous sommes fermement opposés à cette extension et ceci dans les conditions actuelles.

Fait à Yves, le 13 Décembre 2021.

M. Poupon Serge

Madame Poupon Hélène-Françoise



Mr P. Elst Dominique
L. Grant Yves
17291 Bellen



GAEC les colliers

Je suis contre les colliers
qui vont faire dans le marais
qui détruit la chasse pêche les
promenades

A handwritten signature in blue ink, consisting of a stylized 'A' or 'E' shape followed by a long horizontal stroke.

Madame VAN DEN BOSCHE Maoline
21, rue des Martyrs de la Résistance
17340 YVES



Yves, le 13 décembre 2021

A l'attention de M. le Commissaire Enquêteur

Concernant l'enquête Publique pour
la réserve naturelle du marais de la baie d'Yves et son
extension,

Je suis CONTRE.

Pourquoi :

- Les promenades sont éducatives : les parents et leurs enfants identifier les différentes carcasses de mollusques et crustacés.
- Il est possible de ramener des huîtres vivantes et de les faire goûter aux enfants.
- Avec les coquilles nettoyées, on peut faire des objets : pampoules en coquillage, etc. ---
- Pendant la période de confinement, la promenade était indispensable jusqu'à Fouras.
- La ballade nature en vélo permet d'aller de Fouras à la Havane (Bouchodenis)
- Sur Fouras, l'exploration de rochers à marée basse est très intéressante.



⇒ les personnes qui se promènent ramassent aussi
les déchets le long de la plage et des alentours :
plastique, morceaux de bouchets etc... basis Platte.

→ la 'écluse de la plage du Peroulet est continuellement
entretenu : nettoyage, enlèvement du sable, réparation
au cas où elle se coincerait. Qui le fera ?

→ Non, NON, NON
à cette extension

